

Открытые традиционные соревнования по спортивному ориентированию «Мемориал В.П. Матвеева» Информационный бюллетень № 2

1. Дата и место проведения

Город Обнинск (80 км от МКАД по Киевскому шоссе).

5 сентября место старта – Гурьяновский лес, ул. Ляшенко д. 2

6 сентября место старта – «Туристическая поляна».

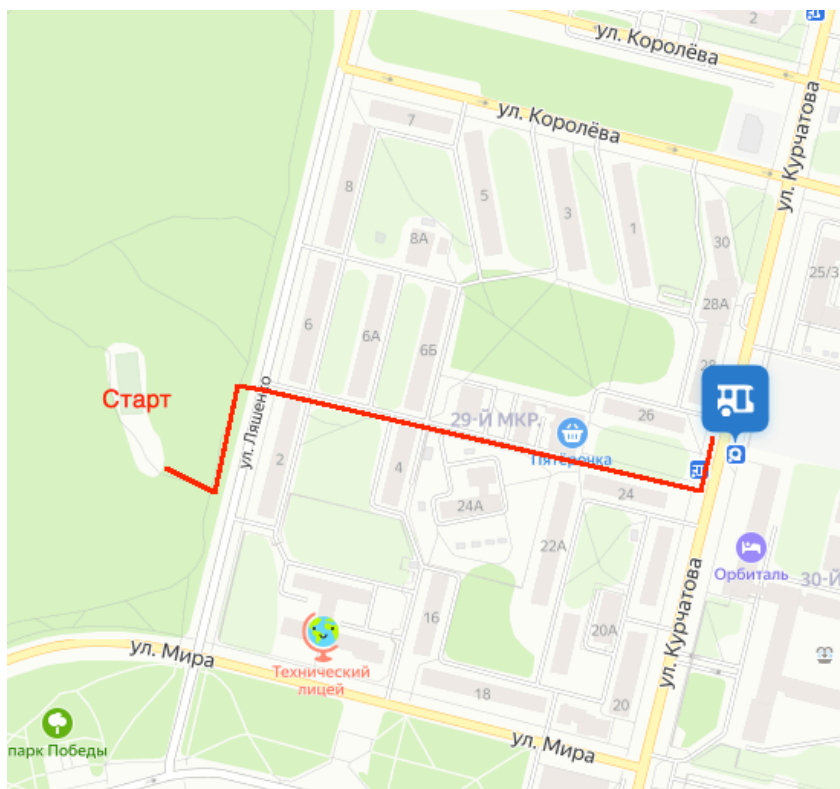
По Киевскому шоссе до г. Обнинска (83км), далее 1-ый въезд в город на проспект Маркса до поворота направо на ул. Белкинская, затем поворот налево на проспект Ленина до СК «Олимп». С парковки двигаемся по маркировке 600 метров до центра соревнований.

2.Проезд на соревнования

На электричке: www.tutu.ru

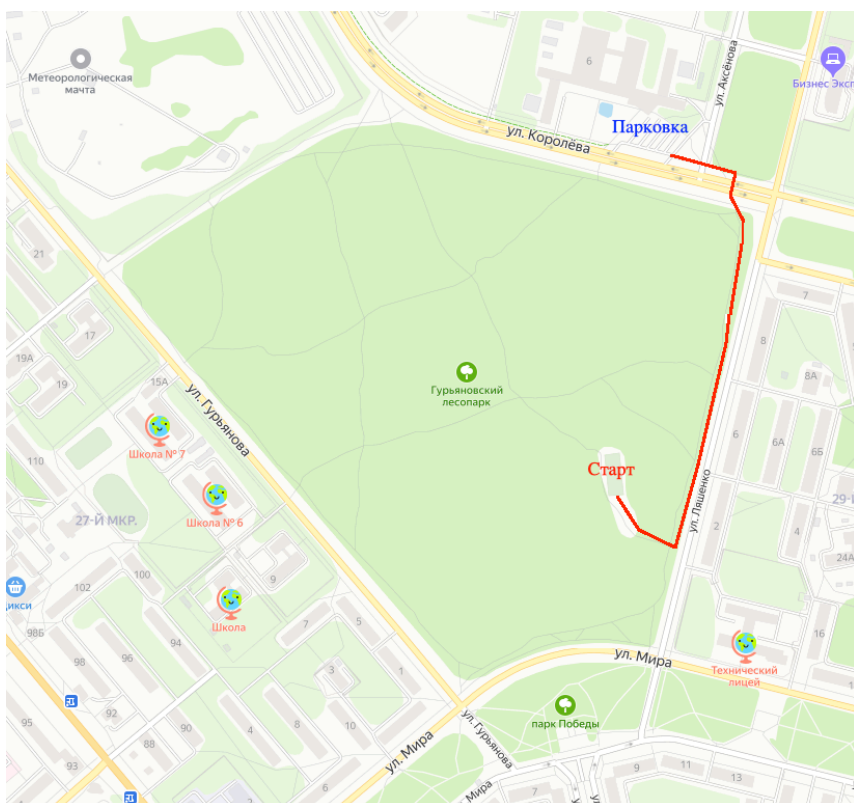
Из Москвы	7:05, 8:52 - электричка и 7:48 (экспресс, билет электронный)
В Москву	14:36, 15:40
Из Калуги	7:22, 9:00
В Калугу	14:17, 15:49

5 сентября. Своим ходом от станции Обнинское.



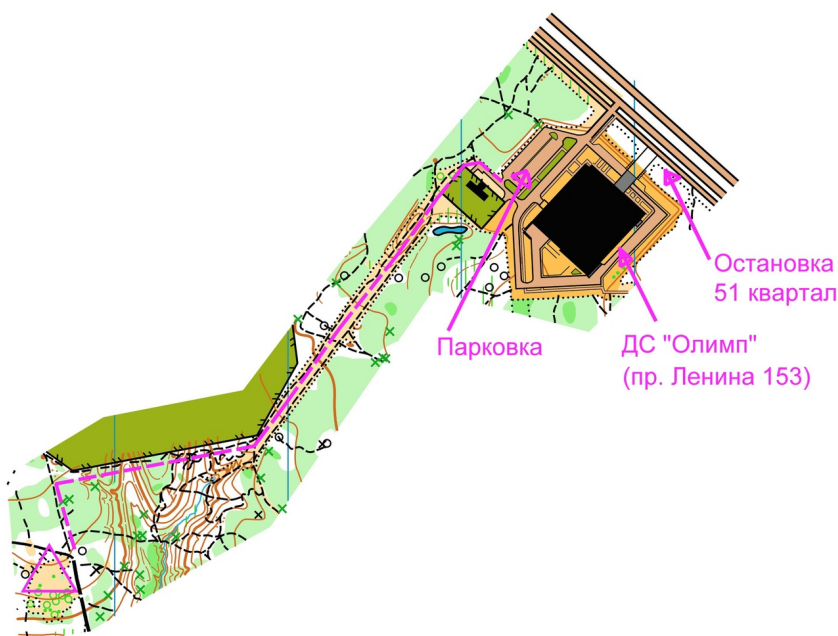
На маршрутке 13, 14 до остановки «ЦИПК». Время в пути 5 мин. Перейти дорогу. Через сквер, магазин Пятерочка, 400 метров двигаемся на ул. Ляшенко д. 2

5 сентября. На автомобиле.



г. Обнинск, ул. Королева д. 6 (парковка). Далее двигаемся 600 метров по схеме до центра соревнований.

6 сентября. Своим ходом от станции Обнинское.



Далее на маршрутке № 7, 3 до остановки «51 квартал». Время в пути 10 мин. Остановка расположена напротив входа в ДС «Олимп». Перейти дорогу. От парковки 600 метров до центра соревнований по разметке.

6 сентября. На автомобиле. Город Обнинск, проспект Ленина, д. 153. Далее въезд в лес по Спортивному проезду по разметке. Парковка совмещена с центром соревнований. Поворот с Киевского шоссе - Проспект Маркса – проспект Ленина.

3. Программа соревнований

Дата	Вид	Программа
5.09.2020	4х этапная смешанная эстафета	Регистрация участников с 10:00 до 11:30 Старт в 12:00.
6.09.2020	Возрастной гандикап	Регистрация участников с 9:00 до 10:30 Старт с 11:00.

4. Параметры дистанции

5 сентября – смешанная эстафета.

Карта. Масштаб 1: 4000, высота сечения рельефа 2,5 м для всех групп. Формат карты А4.

Местность. Равнинного типа. Лес от хорошей до плохой проходимости, дорожная сеть развита очень хорошо. На открытых местах и в низинах встречается крапива.

Параметры дистанций (предварительные):

- Элита: 3200 м, 15 кп на этапе
- Ветераны: 2500 м, 14 кп на этапе
- Юноши: 2500 м, 12 кп на этапе
- Ореп: 4000 м, 18 кп
- Дети: формат тренировки по выбору.

Если вы не нашли пару, но хотите бежать эстафету, мы постараемся найти напарника или напарницу или организовать команду вне конкурса (М+М)

Контрольное время - 2 часа. Дополнительная информация будет в день старта.

Просьба всех участников оставлять свои автомобили на парковке, указанной на схеме (улица Королёва, 6), далее 600 метровдвигаемся на стартовую поляну строго по схеме.

6 сентября – возрастной гандикап

Карта. Масштаб 1:7500 (основные группы) и 1: 5000 (Дети), высота сечения рельефа 2,5 м для всех групп. Формат карты А4.

Местность. Склон реки Протва, овражно-балочного типа. Лес от хорошей до плохой проходимости, дорожная сеть развита хорошо. Грунт глинистый.

Параметры дистанций:

- МА – 8500 м, 34 КП
- ЖА - 6000 м 18 КП
- МБ - 6200 м 23 КП

- ЖБ – 3600 м 16 КП
- Дети – 1500 м, 7 КП
- Open - 6200 м 23 КП

Оборудование КП: стандартное. Отметка электронная (система Sport Ident).
Аварийный азимут – восток. Контрольное время 2,5 часа.

5. Награждение

Призеры **эстафеты** и групп **МА, МБ, ЖА, ЖБ** награждаются денежными призами не позднее 30 минут после их определения.

Победители группы ДЕТИ – специальными призами.

6. Размещение

Размещение в палатках возможно на месте старта второго дня или в гостиницах города.

7. Питание

После финиша второго дня участников ждет Grecha Party. ☺

8. Контакты

Почта - razumnayasvetlana@gmail.com

Телефон – 89107520486

Группа в ВК <https://vk.com/orientobninsk>